
















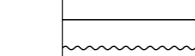







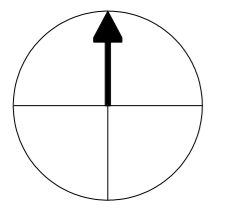


ÚZEMNÍ PLÁN OPLOCANY

LEGENDA :

-  hranice řešeného území
-  hranice katastru
-  zastavěné území k 30.5.2013
-  zastavitelné plochy
-  plochy změn v krajině

stav	návrh	
	TK1	koridor technické infrastruktury
		protipovodňové opatření - ochranná hráz
		plochy vodní a vodo hospodářské
		přívodní vodovodní řad
		vodovodní řad
		dešťová kanalizace
		splašková kanalizace
		splašková kanalizace - výtlak
		čerpací stanice kanalizace
		nadzemní vedení VN
		trafostanice
		ochranné pásmo vedení VN a trafostanice
		VTL plynovod pod 40 bar
		STL plynovod
		regulační stanice plynu
		ochranné a bezpečnostní pásmo VTL plynovodu pod 40 bar
		katodová ochrana plynu
		stanice katodové ochrany
		ochranné pásmo katodové ochrany plynu
		dálkový kabel
		radioreléová trasa
		základnová stanice



ARCHITEKTONICKÁ KANCELÁŘ - Ing. arch. Vanda CIZNEROVÁ Labská 25, 625 00 BRNO, tel./fax: +420 547 241 407, E-mail: ciz@nexta.cz			
Objednavatel: Obec Oplocany	Stupeň: ÚPD	Zak. č.: 23/2008	
Kraj: Olomoucký	Měřítko: 1 : 5000	Datum: 7/2013, 4/2014	
Autorský kolektiv: Ing. arch. Vanda Ciznerová Ing. Pavel Veselý Ing. Jiří Hrnčíř Mgr. Martin Novotný, Mgr. Tereza Golešová Roman Staněk		urbanismus technická infrastruktura doprava životní prostředí, ZPF digitální zpracování	Razítko:
Název akce: ÚZEMNÍ PLÁN OPLOCANY			Podpis:

II.2 TECHNICKÁ INFRASTRUKTURA